








**Leyenda**

-  Mar Mediterráneo
-  Término municipal

**RUIDO (En decibelios)**

-  55
-  60
-  65
-  70
-  75

© Institut Cartogràfic Valencià  
 Sistema de referencia ETRS 89 (European Terrestrial System 1989) y  
 proyección cartográfica UTM referida al uso 30 Norte

**DÉNIA**

**PLAN GENERAL ESTRUCTURAL**

AJUNTAMENT DE DÉNIA

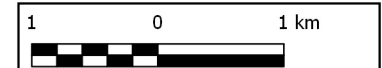

ESTUDIOS INFORMATIVOS

CODIGO PLANO: **I.ARA**

OFICINA MUNICIPAL PLANEAMIENTO

**AFECCIÓN POR RUIDO DE LA AUTOPISTA AP-7**

NÚMERO DE HOJA: -



ESCALA 1:60.000

PROPUESTA 2019